

## DE VILANOVA DE MEIÀ AL COLL DE MEIÀ, ALS DÒLMENS DE LA LLUELLA DEL LLOP I AL SANTUARI DEL PUIG DE MEIÀ



El Montsec de Meià té nombroses restes megalítics. La majoria estan molt mal conservats. En aquesta excursió, no massa llarga, ens ofereix la possibilitat de pujar a la Graonada mitjana per l'antiga cabanera i visitar els dos dòlmens millors conservats de la zona. En retornar hi passem pel Santuari del Puig de Meià que ens ofereix una visió espectacular sobre la Conca de Meià.

**Horari: 3 h 15 min**  
**Desnivell positiu: 450 m**

### APROXIMACIÓ

A Artesa de Segre prenem la carretera a Tremp L-512.

En el quilòmetre 4 agafem un trencall a l'esquerra cap a Vilanova de Meià per la L-9132. Passem per l'interior del poble de l'Alentorn. Deixem bells logarrets disseminats pels costats de la carretera.

16 km Entrem a la vila monumental de Vilanova de Meià (630 m). Vila arcerada al peu del Puig, de carrers costeruts amb porxadetes i arcs; antigament, el poble era dalt del Puig, però aterrat l'any 1395 pel comte de Foix, fou reconstruït al lloc actual. Té a la part alta l'església parroquial de Sant Salvador (segles XII i XIII de planta romànica).

Vilanova és la capital de La Conca de Meià (que els seus habitants anomenen La Coma de Meià), i conserva antigues tradicions, sobresortint la Fira de la Perdiu, que es celebra el segon diumenge de novembre."

### DESCRIPCIÓ DE L'ITINERARI

Ens enfilem pels carrerons costeruts i les porxadetes de la vila.

**4 min** Arribem a l'església de Sant Salvador situada en el cim de la localitat. Té un alterós campanar d'espardenya de dos nivells. Darrera hi ha les restes del castell.

Marxar de Vilanova per la part alta, del cos-

tat de l'església on hi ha la portalada gòtica, per seguir el camí vell que comença encimentat i puja al NW en direcció a la serreta; es deixen diferents camins planers i, més amunt, es passa al peu de la cova dels Espardanyers (petita balma) i de les Ulleres (forats arrodonits al peu del cingle, on la gent pujava a prendre el sol a l'hivern, quan al poble hi havia la boira plana). Segueix la forta pujada fent giragonses.

Pel camí anem trobant pintades de fletxes vermelles que ens ajuden a seguir la direcció correcta encara que el camí és prou evident. Fa uns anys encara es podia contemplar algun tram empedrat de l'antic camí però sembla que el pas reiterat de motos l'han malmès. Ens encarem cap a un marcat coll que s'obre a l'esquerra del santuari del Puig que veiem en tot moment.

**40 min** Coll de Meià (880 m). Enfront tenim una granja – força antiestètica – però el telé de fons és l'impressionant cingle de Roca Alta. A la dreta hi ha el santuari on pujarem en concloure el circuit. Ara ens dirigim a l'esquerra (ponent) per passar a tocar de la Planta del Perla on distingim una grana pleta.

**48 min** Sortim a una ampla llomada carenada entre els barrancs d'Escalliasos o del Montsec i el rierol Merler. Una mica més amunt hi ha una bifurcació de camins. Els dos recorren el contrafort però agafem el de la dreta.

**1 h 10 min** Unes fites ens indiquen el primer dolmen de la Lluella del Llop situat a l'esquerra del camí. En una petita rasa elevada hi ha les restes d'un enterrament megalític enderrocat. La coberta està trencada a trossos i escampada per dintre i per fora de les lloses dretes que formaren el recinte, el qual és de forma trapezial, de poc més de dos metres de llargada. Seguir encara el camí per la carena entre alzinar. A mà dreta (N) es veu la gran cinglera de la Roca Alta.


Localització UTM: 31T 3 34 685E 46 52 959N alt 1030 m

Retornem al camí.


**1 h 13 min** La Lluella del Llop, dolmen a l'esquerra del camí, mig amagat per l'alzinar. La seva coberta, de color gris clar, és inclinada per haver-se ensorrat la llosa que la suportava en un costat: la cambra sepulcral es troba totalment destruïda. El nom de Lluella del Llop sembla haver-se-li donat per la seva forma; efectivament una "lluella" o "llosella" és un parant fet amb una pedra o llosa, suportada en un costat per un branquilló en equilibri inestable. L'ocell o animal que toca la branqueta provoca la caiguda de la llosa i es caçat. Possiblement l'aspecte de la coberta inclinada del dolmen, per la semblança amb el parany, li va donar el nom.

Localització UTM: 31T 3 34 499E 46 53 115N alt 1036 m



Des d'aquí podem creuar el barranc i dirigir-nos directament sense camí cap a Cal Nari que tenim al nord (8 min) però preferim seguir el



El Montsec de Meià té nombroses restes megalítics. La majoria estan molt mal conservats. En aquesta excursió, no massa llarga, ens ofereix la possibilitat de pujar a la Graonada mitjana per l'antiga cabanera i visitar els dos dòlmens millors conservats de la zona. En retornar hi passem pel Santuari del Puig de Meià que ens ofereix una visió espectacular sobre la Conca de Meià. A l'extrem lleu del turó dominant la Conca de Meià, hi ha el castell de Meià.



El barranc del rierol Merler, restaurat a l'esquerra del camí, ens ofereix una visió espectacular de la Conca de Meià. A l'extrem lleu del turó dominant la Conca de Meià, hi ha el castell de Meià.



camí ramader cap al nord-oest. Al fons tenim uns pollancrecs que ens senyalitzen la font de Zitó cap als que ens dirigim.

**1 h 22 min** Barranc del rierol Merler. Només creuar-lo prenem un senderó que en dues marrades ens permet sortir a uns camps inferiors de la font.

**1 h 28 min** Pista principal que recorre la graonada mitjana del Montsec que mena al logarret abandonat de Rúbies. La seguim per la dreta.

**1 h 39 min** Passem pel costat de cal Nari que deixem a l'esquerra. Va ser el darrer maset habitat de la part alta del Montsec.

**1 h 49 min** Mas restaurat a l'esquerra del camí carreter. Si volguéssim des d'aquí podríem escurçar l'excursió seguint el barranc del rierol Merler però aniríem sense camí trescant per un terreny esquerp i amb força brolla.

**2 h 06 min** Després d'un senyal de coto de caça a la dreta surt un senderó que ens permet fer una bona drecera. Sortim a un revolt de la pista i podem fer un nou tall. Seguim la pista per la dreta.

**2 h 11 min** Per la dreta descendeix un corriol que ens permet descendir a la fondalada evitant el tomb que traça la pista. Voregem un camp.

**2 h 18 min** Fondal del barranc. Per l'altre costat puja un viarany que revolta els conreus. Sota la granja del coll de Meià veiem uns xops, en l'altre vessant, que ens indiquen la ubicació de la font de Meià.

**2 h 26 min** Coll de Meià. Rètol senyalitzant la pujada a l'ermita per la pista. Uns metres més enllà surt per la dreta l'antic camí que prenem. Fem un parell de marrades i passem a frec d'una gran casa enrunada. Un xic més amunt sortim a l'altiplà on hi ha el santuari.

**2 h 34 min** Cap del tossal (930 m) i santuari de la Mare de Déu del Puig, amb una magnífica vista sobre la conca i devers la cinglera del Montsec del puig del Camí Ramader a la Roca dels Arcs. El santuari del Puig és el temple més antic que es conserva al Montsec. L'església és romànica, de planta rectangular i amb un absis cilíndric. Aquesta església data del segle XI, si bé és probable que fos construïda amb elements anteriors.

Recentment ha estat acuradament restaurada. Té una font i un petit allotjament tancat.

A l'extrem lleu del turó, dominant l'entrada a l'engorjat del Pas Nou, uns panys de muralla i el basament d'una torre cilíndrica és tot el que resta del castell de Meià (castrum madiani que els àrabs nomenaren madianish, origen probable del nom de la Conca). Aquest castell, del qual consta l'existència en temps tan reculats com l'any 808, fou important quan la Reconquesta: aterrat l'any 1395 pel comte de Foix, ja no es reedificà de nou.

Retornem per la pista al coll de Meià.

**2 h 44 min** Prenem el camí per on hem ascendit en començar l'excursió.



**JOAN RAMON SEGURA**  
Centre Excursionista de Lleida