

L'ARRANJAMENT DE LA VIA FERRADA DE SANT PERE DE QUERALT, A SANTA LINYA

EL CEL ORGANITZA AQUESTA SORTIDA EL DIA 21 DE MARÇ

En la proposta d'avui hi ha tres elements que justifiquen la sortida:

La visita a l'ermita de Sant Pere de Queralt en un dels estimals més corponents de les nostres terres. L'excursió ja fou explicada el 16 de maig de 2003 en aquesta mateixa secció. El recorregut per la xarxa de casamates bastides per l'exèrcit faciós en la primavera de 1938 per defensar el front del Pallars i, darrerament ens hem trobat una via ferrada que sense ser compromesa, ni llarga, si que té algun pas espectacular.

El diumenge, 21 de març el Centre Excursionista de Lleida i altres entitats de la vegueria organitzaran una excursió a fi de donar a conèixer l'arranjament que s'ha fet d'aquest l'interessant camí dins de la xarxa de senders de l'ajuntament de Les Avellanies i Santa Linya.

La sortida serà a les 9 h del matí de la plaça de Santa Linya. Cal esmentar l'afany dels habitants de

nombroses fites.

4 min. Passem pel costat d'un corral al peu d'un penya-segat.

10 min. Per l'esquerra marxa el camí d'Oroners. Nosaltres seguim continuant la mateixa direcció. En acabar l'excursió davallarem per aquell sender.

15 min. Eixim a una pista que pràcticament només creuem, i marxem a tocar d'un maset on prenem un camí carreter que ens durà a la partida del Pou i, més tard, a la de Queralt. Anem trespant per camps d'ametllers entre vells masos.

45 min. A la dreta hi ha, ben amagat, un vell pou de pedra amb una bassa.

49 min. Cabana del Teixidor, a l'esquerra, amb una era.

57 min. En aquest punt deixem la pista i agafem un corriol a l'esquerra que va seguint un estol de fites i marques de pintura verda que ens ajuden a orientar-nos. Però abans podem aprofitar per seguir uns 5 minuts el camí de carro i anar al mirador de la Balconada sobre l'estimball que ens ofereix una sorprenent panoràmica sobre l'embassament de Camarasa i els contraforts de la muntanya de Sant Mamet. Al nord tenim el teló de fons del Montsec de Rúbies que tanca l'escenari mentre que pel migdia ho fa la serra de Mont-Roig.

Continuem pel corriol fital que va vorejant la muntanya cap al nord sense arribar a la cinglera. Cal posar sempre cura a les fites i les marques de pintura indicadores del viariari.

1 h. Trobem la primera casamata del recorregut. A partir d'aquí anirem seguint un corriol que va voltant el serrat de l'Escobet. Arribarem a comptar fins a 14 construccions consistents en un senzill mur de pedra seca encaratats cap al riu, alguns encara conserven una obertura-espitllera. Corresponen a defenses franquistes.

Anem seguint un corriol que unia les diferents casamates sense guanyar ni perdre massa alçada. Poc després iniciem un fort descens per un esperó.



1 h. 24 min. Petit grau per superar un esglaó d'un cingle. Més avall un altre pas ens exigeix posar de nou les mans en la paret.

1 h. 37 min. Fem cap a la vall de Sant Pere i sortim a l'antic camí que davallava cap a l'església per on continuarem per la dreta. En tornar prendrem l'antic sender.



1 h. 40 min. Revolt molt característic que ens ofereix una nova visió sobre el barranc tot envoltat d'espadatats d'un cromatisme rogenc. Hi ha una balma al peu del cingle que hem voltat.

1 h. 44 min. Collet al peu de l'ermita però per acabar de pujar-hi cal davallar per l'esquerra. Per anar a l'església baixem a un barranc obac on

anem trobant senyals de pintura de color verd clar i



El Centre Excursionista de Lleida i altres entitats de la vegueria organitzaran una excursió per donar a conèixer l'arranjament d'aquest l'interessant camí dins de la xarxa de senders de l'ajuntament d'Avellanies i Santa Linya. FOTOS: JORDI TIMONEDA I J.R. SEGURA



trobem exemplars de galzeran, falgueres i molsa que contrasta fortament amb l'alzinar, coscoll i romaní que hem trobat en pràcticament en tota la sortida. A la porta de l'església hi destaquen dues savines. En els estimballs del davant podem veure taques blanques que corresponen a un niu de voltors.

Abans de coronar l'ermita podem anar a fer la via ferrada de Sant Pere. Des del peu de l'agulla que sustenta l'ermita cal baixar uns metres cap a llevant per anar a buscar una cornisa que volta l'elevació per la seva base. Hi ha un cable que ens permet marxar amb seguretat. Després de revoltar el penyal pugem per una canal que ens duu fins al cim.

1 h. 48 min. Ermita de Sant Pere de Queralt, esperonada dalt d'un esquerroc solitari. És un indret d'una gran força d'atracció. L'ermita és de bella fractura romànica. Més amunt hi ha les restes d'un antic castell del que només hi roman un petit monticle de pedres.

Davallem per l'únic camí d'accés al turó de la capella i retornem per on hem vingut.

1 h. 58 min. Deixem a l'esquerra el sender per on hem accedit i continuem per l'antic camí. Anem per la vall de Queralt amunt.

2 h. 07 min. Arribem al fons del barranc i continuem per la llera generalment seca. Estem envoltats de penya-segats per tots els cantons.

2 h. 12 min. Superem una cadolla realitzant un pas entretingut on s'han habilitat uns ferros per poder pujar millor.

2 h. 24 min. Sortim a un camí carreter que també va pel fons de la barrancada.

Quan s'acaben els penya-segats aviat veiem petits marges de pedra seca que ens denoten que antigament aquells verals havien estat conreats.

2 h. 58 min. Passem per uns camps oberts. Per l'esquerra se'n va un trencall.

Més enllà veiem un repetidor al cim d'un turó.

3 h. 12 min. Ens incorporem a una pista més important que prové de l'ermita de Sant Urbà. Anem per l'esquerra.

3 h. 14 min. Per l'esquerra, se'n va la pista que puja al repetidor. Uns metres més enllà deixem la pista i seguim un corriol per la dreta. En els primers trams no és massa evident però posteriorment millora i el continuarem sense dificultat. Ens pot servir de referència que el sender va per sota d'un pal de la llum que veiem des de que hem deixat la pista.

Estem resseguint el camí d'Oroners. Trobem trams errats. En augmentar el desnivell el sender traça marrades.

3 h. 24 min. Ens incorporem al camí que hem pres en començar l'excursió. Aviat albirarem el poble de Santa Linya.

3 h. 34 min. Sortim a la pista i anem per la dreta.

3 h. 39 min. Part elevada de la vila de Santa Linya.

Dificultat: La via ferrada és fàcil. Material: Arnès, casc, mosquetons, dissipadors. Insistir en anar amb persones avaluades a progrés en vies ferrades.

Per consultar més excursions publicades: <http://www.cursionslamanyana.blogspot.com/>



JOAN RAMON SEGURA
Centre Excursionista de Lleida

CEL-Activitats març

DILLUNS, 1

XERRADES. Cicle de ponències: La diversitat faunística del riu Segre. Coordinada: Delfi Sanuy.

DIMARTS, 2

CICLE DE PROJECCIONS. Els menuts van d'excursió. Coordinada: Secció Grup famílies Hora: 20:30. Lloc: Centre

DISSABTE, 6

EXCURSIÓ EN AUTOCAR. Estorm - Castellot - Sant Martí de les Tombetes - Cellers. Reservar l'autocar el més aviat possible. Dificultat fàcil. Coordinada: Josep Godoy. MARXA DE L'ARP. Coordinada: J.R. Segura

DIUMENGE, 7

III MARXA D'ORIENTACIÓ A MUNTANYA. Caminada seguint un senzill itinerari on l'Orientació es converteix en un joc. Coordinada: Josep Lluís Gázquez. PIC DE LA FONT BLANCA (2903 m). Dificultat alta. Coordinada: Francesc Camps.

DIMARTS, 9

CICLE DE PROJECCIONS. Cabanera: de Giménez i Cardet. Coordinada: Salvador Capdevila, Pep Godoy i Dolores Pericon. Hora: 20:30. Lloc: Centre

DIUMENGE, 14

NERIN. Coordinada: Eugènia Torreguitart.

DIUMENGE, 21

PANTICOSA. Pics de Brazatos (2.760 m). Dificultat mitjana. Recuperació del camí de Sant Pere de Queralt. Coordinada: l'Ajuntament d'Avellanies-Santa Linya. FAMILIARS. Serra del Montsant. Coordinada: Pauli Grau.

RAQUETES. VALL DE NÚRIA. Circuit, Copa Catalana i Campionat de Catalunya. Coordinada: C. Exta. Penedès

DILLUNS, 22

XERRADES. Cicle de ponències: el dia internacional de l'aigua. Coordinada: Montse Antúnez i Oriol Carbonell.

DIMARTS, 23

CICLE DE PROJECCIONS. Papua: paisatges i gent en una de les darreres fronteres. Coordinada: Montse Antúnez i Oriol Carbonell. Hora: 20:30. Lloc: Centre.

Important: en totes aquestes activitats, és obligatori tenir la llicència federativa que cobreixi l'activitat. Nota: ressenyes i fotos de les sortides familiars a www.telefonica.net/web2/travelingaround/familars/index.htm Per a més informació, divendres al voltant de les 21:30 hores o a www.cel.cat. A més d'aquestes activitats, cada divendres al vespre ens trobem per preparar-nos, i el dijous es troba la secció d'activitats subaquàtiques.

