

PEL VOLTANT DEL CASTELLOT DE MOROR, EN EL COR DEL MONTSEC

EL RECORREGUT VA SER NETEJAT I MARCAT PER MEMBRES DEL CAMP DE TREBALL D'IPCENA L'ESTIU DE L'ANY PASSAT

Distància: 7,2 km.
Desnivell: + 500 -500 mts.
Duració: 2 h. 34 minuts
Senyalització: Fites i cartells del Consell Comarcal del Pallars (direcció a les Tombetes de Sant Martí)

Dificultat: Mitja
Mapes: Comarcal El Pallars, El Montsec (E. Alpina), Montsec d'Ares (La Comarcal Publishers)
Passeig per la falda del vessant nord del Montsec d'Ares, entre boscos i un ambient més humit en contrast amb la vessant sud més àrida i

el camí amb fites per damunt de la pista que remunta la carena direcció Est.
Coronem el petit turó (749 m.) descens direcció al petit barranc entre pins de repoblació. Ens trobem a l'obaga del Gos.

0 h 12 min. Barrancada (729 m.). El sender baixa per la vora del barranc fins que s'obre al barranc del Bosc. El sender descendeix fent llaçades per evitar la forta pendent de la solana del Cau.

0 h 25 min. Barranc del Bosc (621 m.). Creuem el barranc i seguim les fites de l'altre costat de barranc. Iniciem l'ascensió al serrat del Castellot pel frondós bosc de pins, roures i boixos.

0 h 50 min. (806 m.) Ens trobem al peu del Castellot, podem observar les restes d'una antiga pleta. Un mur de pedra seca i restes d'antics senders ens diu que en temps no gaire llunyans l'activitat humana era freqüent en aquestes contrades.

Si ens fixem en el contrafort est del Castellot podem veure el magnífic arc de roca de grans dimensions. Continuem vorejant el Castellot per la seva vessant Est.

0 h 57 min. Cruïlla. Dreta. (810 m.). El camí de l'esquerra continua remuntant la vessant nord del Montsec. Prenem el camí de la dreta guanyant alçada pel peu de la paret del Castellot en direcció a l'amplia collada del serrat del Castellot.

1 h 05' Collada (861 m.). A la nostra dreta, en direcció Nord tenim l'aresta de roca que ascendeix al Castellot. Magnífiques vistes de la vall del Barranc del Bosc i la vessant nord del

Montsec.

Perdem alçada direcció al barranc de la Collada.

1 h 11 min. Creuem el barranc de la Collada i remuntem l'altra vessant direcció al serrat del Salitó.


1 h 23 min. Coll (888 m.) Petita collada del Serrat de Salitó amb magnífiques vistes sobre el Castellot, el barranc del Bosc i la vessant nord del Montsec. Perdem alçada per la llau del Salitó entre un magnífic i espès bosc.

1 h 34 min. Barranc de Salitó (824 m.) Creuem la barrancada i el seguim per la seva riba esquerra. Davant nostre albirem els murs del serrat on es troben les restes de les Tombetes de Sant Martí vers a les que ens dirigim.




1 h 45 min. Pista (762 m.) Ens trobem en l'amplia collada. Prenem la pista de la dreta que ens acostà al turó de les Tombetes de Sant Martí.

1 h 46' Final de la pista (757 m.) que dona a un pont que ens atansa al turó. Passem vora de la base de la torre de defensa del llogaret i per un sender no gaire fressat ens portarà al cim.

1 h 51 min. Tombetes de Sant Martí (771 m.) Replà al cim del turó amb restes d'un poblat amb



L'excursió ens permetrà voltar el Castellot, imponent bastió rocallós a la vessant nord del Montsec visible des de lluny i, les restes arqueològiques del poblat fortificat de Sant Martí de les Tombetes amb la seva església i necròpolis. El recorregut es perfectament netejat i marcat



la seva ermita romànica, tombes antropomòrfiques i un parell de sitges excavades a la roca. Al vessant de migdia trobem carreus que correspondria a un antic llogaret.

Magnífiques vistes sobre el barranc del Bosc, la vessant nord del Montsec i els pobles d'Alzina i Moror.

Retornem al coll pel mateix camí.
1 h 56' Pista. (757 m.) Prenem la pista que perd desnivell en direcció al serrat del Collars.

2 h 08 min. (723 m.) Cruïlla, dreta. La pista de l'esquerra remunta el Serrat dels collars. Prenem la pista de la dreta i tot perdent alçada en direcció al barranc del Bosc. Petit mirador a la dreta de la pista sobre el barranc del Bosc i el molí de Moror.

2 h 17 min. Barranc del Bosc (664 m.) Creuem el barranc i continuem pel camí carreter.
2 h 18 min. Cruïlla de pistes. Deixem les pistes i prenem a la dreta un corriol poc fressat per la riba esquerra del barranc del Bosc. Passem per damunt de les restes del molí de Carrió (657 m.).

Agafem un senderó que amb forta pendent ens portarà al camí empedrat del molí de Moror.
2 h 23 min. Cruïlla. Esquerra. Per la dreta, el camí ens atansarà a les restes del molí de Moror.

Guanyem alçada pel camí de l'esquerra que ens portarà en poc temps als coralls i mas de Panosos 2 h 31 min. Mas de Panosos. Al peu de la pista que ve de Moror (720 m.). Prenem la pista de la dreta que perd alçada en direcció al coll de Sant Miquel.

2 h 34 min. Coll de Sant Miquel (710 m.) Lloc d'inici del recorregut.

PEP GODOY
Centre Excursionista de Lleida

CEL-Activitats abril

DISSABTE, 10

EXCURSIÓ EN AUTOCAR. Mont-rebei-Alcamora-Mont-rebei. Reservar l'autocar el més aviat possible. Dificultat fàcil. Coordina: Josep Godoy.

DIUMENGE, 11

RAQUETES. VALLTER. Circuit, Copa Catalana i Campionat de Catalunya. Coordina: CI.Esp.Munt. Vall de Camprodon.
Especial mestresses Val d'Aran. Mercè Ciutat. Raquetes i esquí muntanya.

DILLUNS, 12

XERRADES. Cicle de ponències: l'amenaça del transvasament. Coordina: Plataforma en Defensa de l'Ebre Hora: 20:30. Lloc: Centre.

DIMARTS, 13

CICLE DE PROJECCIONS. GR-7: La travessa d'Espanya de nord a sud. Coordina: J.R. Segura i Pep Vicedo Hora: 20:30. Lloc: Centre.

DIVENDRES, 16

Sopar d'Esquí de Fons. Sopar de cloenda temporada 09-10 Esquí de fons. Silvia i Lluïsa.

DIUMENGE, 18

FAMILIARS. Montsec. Coordina: Victor Socias. BTT Estany d'Ivars + cassola de tros. Antoni i Pili.
Lleida camina. Caminada de primavera

DIMARTS, 20

CICLE DE PROJECCIONS. "Un tomb per Islàndia" de Carme Casals i J.Ll. Gàzquez.

DIUMENGE, 25

Trobada de la vegueria. Marcatge del GR-3, d'Alfés a Lleida. Cassola col·lectiva a Alfés.

DIMARTS, 27

CICLE DE PROJECCIONS. La marca serraina (de Benabarre al mar). Coordina: Oscar Muedra. Hora: 20:30. Lloc: Centre.

DIVENDRES, 30

Senderisme. Siurana. COORDINA AYUNT. DE LLEIDA, Pau Salla, Miquel Urbano, Lluís Taberner.

Important: en totes aquestes activitats, es obligatori tenir la llicència federativa que cobreix l'activitat.
Nota: ressenyes i fotos de les sortides familiars a www.lleida.net/web2/travelingaround/familiars/index.htm
Per a més informació, divendres al voltant de les 21.30 hores o a www.cel.cat. A més d'aquestes activitats, cada divendres al vespre ens trobareu preparant-nos, i el dijous es troba la secció d'activitats subaquàtiques.

rocallosa.

L'excursió ens permetrà voltar el Castellot, imponent bastió rocallós a la vessant nord del Montsec visible des de lluny i, les restes arqueològiques del poblat fortificat de Sant Martí de les Tombetes amb la seva església i necròpolis.

Recorregut netejat i marcat per membres del camp de treball d'ipcena, l'estiu de l'any 2009.

ACCÉS:

Per la Carretera C-13 després del poble de Cellers direcció a Pobla de Segur, prenem la cruïlla a Guàrdia de Noguera, LV-9124 direcció a Moror (8 km). Passat el poble de Moror al peu de la cabana de Carrió, prenem el camí carreter que baixa en direcció al coll de Sant Miquel (2 km de pista).

Aparquem el vehicle a la vora de la pista, cartell amb indicacions. A prop del coll podem visitar la Cova i les minses restes de l'Ermita de Sant Miquel.

DESCRIPCIÓ DE L'ITINERARI:

0 h 00 min. Coll de Sant Miquel (716 m.) Prenem