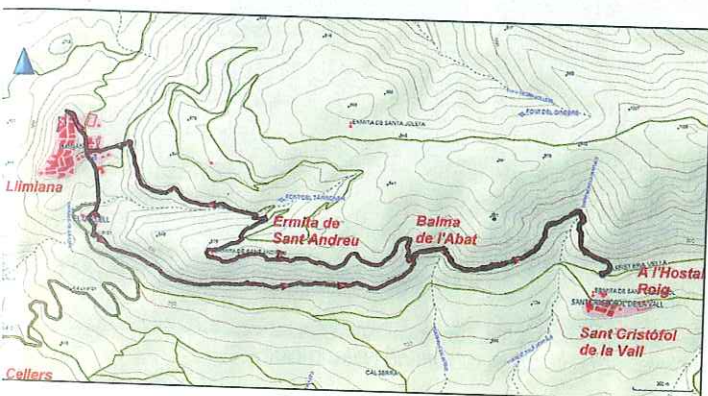


RECUPERACIÓ DEL CAMÍ DE SANT CRISTÒFOL DE LA VALL A LLIMIANA

EL CENTRE CELEBRA LA DIADA DEL CAMÍ DE MUNTANYA

En any més el Centre Excursionista de Lleida es lanteja recuperar un camí en la XVII Diada del camí de Muntanya. Enguany serà el sender que puja des del llogaret de Sant Cristòfol de la Vall poble de Llimiana passant per l'ermita de Sant Andreu i retornant de Llimiana per les Costes.

El primer tram que recuperem correspon a l'antic camí de Sant Cristòfol a Aransis recuperant part d'aquest antic camí que puja per la costa de l'iranda per deixar-lo al peu del cingle i travessar la costa de Patxo per guanyar el cim del cingle



grau de la Cova del Martineu, antic corral plaçat a una de les Balmes del peu de la cinglera, i atansar-nos a l'ermita de Sant Andreu i el poble de Llimiana. La tornada la farem pel camí de les Costes, un tomb per la serra de la Vall de Llimiana on podrem gaudir de magnífiques panoràmiques sobre la vall de Barcedana, la cara nord del Montsec, la Conca de Tremp i embassament de les Costes.

Accés: Prenem la carretera C-13 de Balaguer a Tremp, poc abans d'arribar a Cellers agafem el sender que ens indica a Llimiana fem 2,5 km. Després a l'esquerra la carretera a Gavet de Gual, al km 6,5 abandonem la carretera a l'esquerra i agafem la carretera de Sant Cristòfol de la Vall fem 1,5 km i 100 m. abans d'arribar al poble de Sant Cristòfol de la Vall deixem l'asfalt, prenem un camí carreter i fem un centenar de metres i aparquem el vehicle a la vora de la pista. Distància: 8,1 Km.

Tipus de sender: Mitja
Dificultat: Mitja
Temps: 3 h 06'

Descripció de l'itinerari:

00' Al llogaret de la pista (764 m.) surt prenent el camí de Sant Cristòfol de la Vall a Aransis. El camí, entre marges de pedra abandonats en el seu començament, va pujant alçada. Magnífiques vistes sobre la vall de Barcedana i la vessant nord del Montsec.

12' Antics camps de conreu abandonats. El camí es perd entre la vegetació i continuem prenent un camí de conreu antics i travessarem unes marges i guanyem alçada per atansar-nos al cim del cingle.

0 h 16' Cruïlla (833 m.). Esquerra. Deixem el camí d'Aransis per prendre el camí de direcció al barranc dels Hortals. El camí perd alçada per creuar el barranc al peu d'una cascada.

0 h 18' Barranc dels Hortals. Creuem la primera barrancada i continuem per un camí força irregular fins creuar la segona barrancada dels Hortals.

A la sortida de la barrancada el camí, ara més planer, segueix la irregular orografia a prop de la cinglera. Creuem el barranc del Boter a la vora

de la cova de l'Abat, corral de grans dimensions sota una balma. Continuem pel peu de la paret fins trobar la cova del Martineu.

0 h 38' Cruïlla (807 m.). Dreta. El camí de l'esquerra ens porta a Llimiana per les Costes. Al peu de la cova de Martineu prenem un petit corriol per superar el petit grau que ens portarà al cap de la cinglera. Voregem la paret en un primer moment vers l'est, per tornar

a l'oest en direcció l'ermita de Sant Andreu. El camí ressegueix la cinglera amb traços força aeris amb magnífiques vistes sobre la vall de Barcedana, el congost de Terradets i la cara nord del Montsec.

El camí guanya els últims metres per arribar a l'ermita de Sant Andreu (888 m.).

1 h 13' Ermita de Sant Andreu (888 m.). Es troba situada en un petit replà al cap damunt del penya-segat. Magnífica església del segle X d'estil romànic amb 2 absis paral·lels a la capçalera.

Per la part de darrere de l'ermita surt un corriol ben marcat (marques grogues) que ens portarà a Llimiana.

1 h 16' Cruïlla esquerra, entrem a una pista de comunicació entre camps de conreu. A uns 20 m. entrem a un camp erm i resseguim la seva vora dreta.


El corriol perd alçada ràpidament direcció al barranc de la Font.

1 h 20' Font del Taroner (849 m.). El camí baixa per damunt de la font i continua el descens entre marges de pedra.


1 h 22' Barranc de la Font (826 m.). Creuem el barranc i el camí, ara més planer i ample voreja alguns petits cingles i marges de pedra d'antics conreus. La petita vall s'obre i es comencen a albirar les primeres cases de Llimiana amb la seva imponent església.

El camí per alçada ràpidament i se arriba a la pista que porta al cap damunt de la serra de Sant Andreu de Llimiana.

1 h 33' Cruïlla (769 m.). Prenem la pista de l'esquerra i als 25 m. Tombem a la dreta per un camí




Enguany es recuperarà el sender que puja des del llogaret de Sant Cristòfol de la Vall fins al tomb per la serra de la Vall de Llimiana, amb magnífiques vistes.





de Sant Cristòfol de la Vall al poble de Llimiana passant per l'ermita de Sant Andreu i retornant per les Costes, un antic camí empedrat sobre la vall de Barcedana, la cara nord del Montsec, la Conca de Tremp i embassament de Cellers



carreter que ens apropa a les primeres cases de Llimiana.

1 h 37' Cruïlla (761 m.). Font i antic rentador comunitari avui dia amb desús, ens trobem al barri de les Eres. A la dreta agafem la carretera que ens portarà a Llimiana.

1 h 41' Llimiana (780 m.) El poble de Llimiana es troba encimbellat dalt d'una penya rocosa que domina la Noguera Pallaresa amb una panoràmica sorprenent sobre la serra del Montsec, la Conca de Tremp i el pantà de Cellers, amb edificis singulars com l'església romànica de tres naus de finals del segle XI dedicada a la Mare de Déu de la Cinta, es l'església romànica amb els àbsids més grans de tota Catalunya. És un poble que no hem de deixar passar l'ocasió de visitar-lo detingudament.

Retornem per la carretera que hem entrat al poble, passem per davant de la font i el safareig i continuem davallant.

1 h 49' Cruïlla. Esquerra, deixem la carretera per prendre el camí carreter pavimentat que ens porta als xalets del Collell, passem per la vora de un camp de futbol.

1 h 51' Cruïlla. Anem a la dreta; passem entre unes vivendes i trobem el antic camí empedrat de Llimiana al pobles de la vall de Barcedana.

1 h 53' Cruïlla. (736 m.). Esquerra, deixem el camí empedrat i remuntem l'espona per un petit corriol que guanya alçada entre oliveres centenà-

ries, el camí continua a l'est al peu del cingl en direcció a les Costes, ara entre boixos, càdec romaní. Bona panoràmica de la vall de Barcedana i la cara nord del Montsec.

2 h 25' Cruïlla (814 m.) Recte, ens trobem al peu de la cova de Martineu, a l'esquerra tenim el camí que remunta la cinglera en direcció a l'ermita de Sant Andreu que hem seguit abans. Si continuem direcció est passem per sota de la cova de l'Abad, creuem el barranc del Boter i continuem direcció al barranc dels Hortals i remuntem la seva riba esquerra.

2 h 51' Cruïlla. (824 m.). Ens trobem a la cruïlla del camí d'Aransis. Anem a la dreta, continuem davallant direcció al poble de Sant Cristòfol de la Vall ara per camí empedrat i entre marges de pedra.

3 h 06' Pista (764 m.). Ens trobem al lloc de sortida de l'excursió.

Text: PEP GODOY
Fotos: ANTONIO TRILLER

CEL-Activitats novembre

DISSABTE, 5

- 17è Curs d'Iniciació a l'Espeleologia, 5 i 6 de Novembre, nivell 1 - part 2.
- Inauguració del VI Congrés Excursionista Català

DIUMENGE, 6

- Camí de muntanya. Coordina Pep Godoy - Josep Sierra.
- Secció Joves. Via ferrada Tossal de Miravet a Pont de Suert Coordina: Enric Nicuesa

DISSABTE, 12

- Avenc de Mamelots. Només iniciats. Coordina: Antoni Satorra

DIUMENGE, 13

- BTT pel Segria (Lleida-Timoneda d'Alfés-Mas de Melons-Lleida) Coordina: Francesc Català.
- XXXIV Marxa de regularitat de les terres de Lleida XIII Copa Catalana de Marxes Tècniques

DISSABTE, 19

- Sortida col·lectiva autocar del CEL, Os de Balaguer - Els Picons - Alberola, Coordina Pep Godoy - Josep Sierra.,

DIUMENGE, 20

- Montsec d'Estall: Chiriveta (Girbeta) - Ermita del Congost - Mongai - Chiriveta Coordina: Ramón Pach.

DISSABTE, 26

- Secció Joves. BTT per Sta Anna (matí) - Escalada esportiva a Castillonroi (tarda) Coordina: Sergi Font.
- Avenc del Pi Rodó. Només iniciats. Coordina: Xavi Roselló.

DIUMENGE, 27

- BTT per la Segarra (La Ruta de los Romanos) Coordina: Ferran Solsona.

Important: en totes aquestes activitats, és obligatori tenir la llicència federativa que cobreixi l'activitat

Nota: ressenyes i fotos de les sortides familiars a www.telefonica.net/web2/travellingaround/familiars/index.htm

Per a més informació, divendres al voltant de les 21.30 hores o a www.cel.cat. A més d'aquestes activitats, cada divendres al vespre ens trobem per preparar-ne més, i el dijous es troba la secció d'activitats subaquàtiques.